

Gemeinde Grafrath

Ortsentwicklungsplanung

Ergebnisprotokoll des 8. Runden Tisches

Thema: „Endbericht zum Ortsentwicklungsplan“

am 14.04.2016

im Sitzungssaal des Rathauses der Gemeinde Grafrath
von 18.00 Uhr bis 21.30 Uhr

Inhalt des Protokolls:

Inhalt

- Teilnehmer
- Tagesordnung
- Begrüßung, Vorstellung des geplanten Ablaufs
- Diskussion der Anregungen aus der 2. Bürgerwerkstatt
- Erläuterungen und Anmerkungen zum Ortsentwicklungsplan
- Wie geht es weiter?
- Gruppenfotos

Teilnehmer

Am 8. Runden Tisch nahmen im Inneren Kreis 13 Personen (Vertreter aus dem Gemeinderat und Bürger) teil. Dem Aufruf zur Teilnahme am Äußeren Kreis folgten 8 Bürger der Gemeinde Grafrath.

Tagesordnung

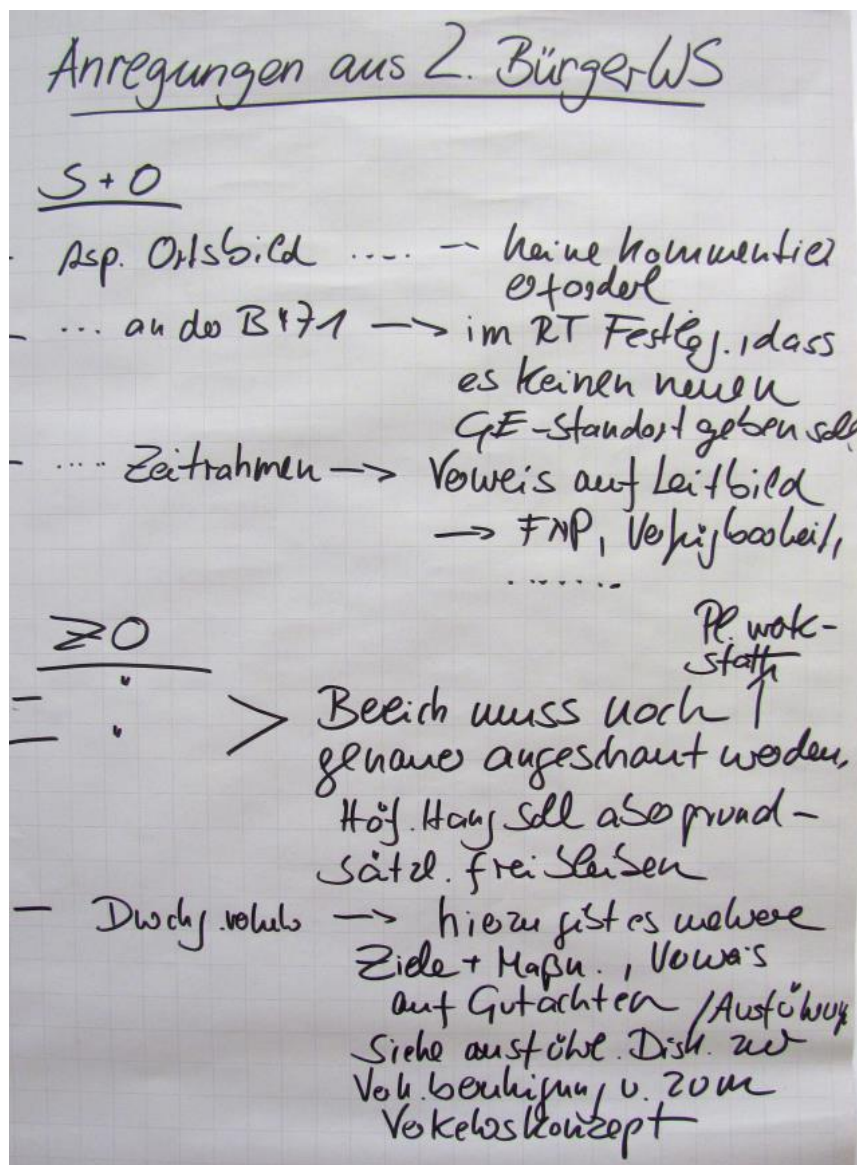
- 18:00 Begrüßung, Vorstellung des geplanten Ablaufs
Verabschiedung Protokoll zur 2. Bürgerwerkstatt
- 18:15 Erläuterung/ Anmerkungen/ Fragen zum Ortsentwicklungsplan (Teil 1 und 2)
- Diskussion zu noch offenen Punkten:*
- *Möglich Gewerbefläche Tennisplatz?*
 - *Zielformulierung für Mauern*
- 19:00 Wie geht's weiter?
Wie soll der OEP im GR vorgestellt werden? Wer stellt die Ergebnisse vor?
Wie kann die im RT gewünschte Verstetigung erreicht werden?
Wie kann ein regelmäßiges Monitoring erfolgen?
- 19:30 Sonstige wichtige Punkte
- 20:00 Gruppenfoto und Ende des 8. Runden Tisches

Begrüßung, Vorstellung des geplanten Ablaufs

Nach einer Begrüßung erläutert Frau Breitenbach (PV) den geplanten Ablauf des 8. Runden Tisches. Ziel ist es, die aus der 2. Bürgerwerkstatt eingegangenen Anregungen zu diskutieren, um das Protokoll der 2. Bürgerwerkstatt zu verabschieden. Des Weiteren sollen offene Punkte, Anmerkungen, Erläuterungen und Fragen zum Ortsentwicklungsplan (Stand 12.04.2016) und um die Inhalte des OEP abschließend festgelegt werden. Im Anschluss soll das weitere Vorgehen abgestimmt werden.

Diskussion der Anregungen aus der 2. Bürgerwerkstatt

Der RT bespricht die im Protokoll zur 2. Bürgerwerkstatt aufgeführten Punkte im Einzelnen und legt fest, ob sich daraus für den OEP Änderungen ergeben.



Wohnen

- ... wurde bes. Bereichs
- nicht extra behandelt
-
-
- Anmeldung: ^{es} ist dem RT nicht bekannt, dass es bereits in den 60er den geförderden Wohnraum gab

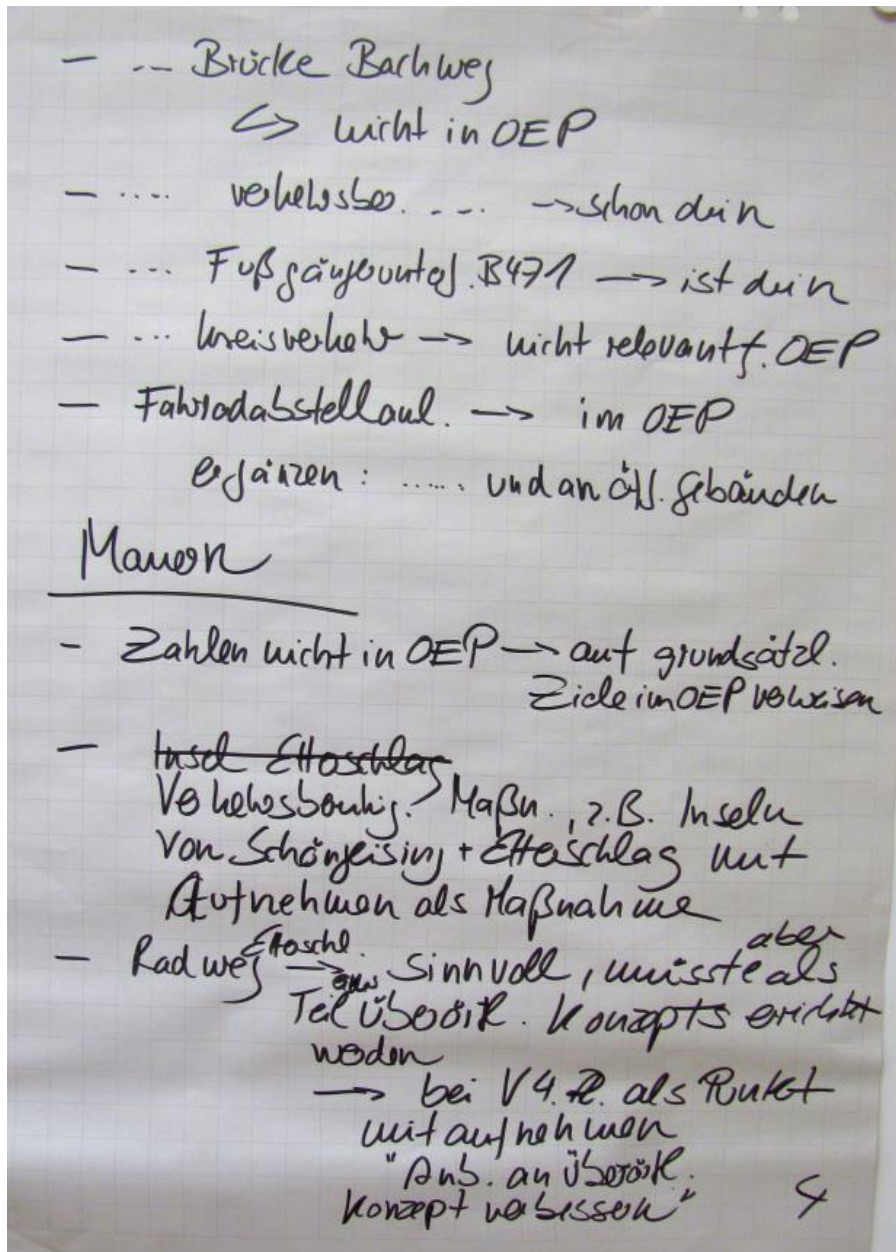
Gewerbe

- ... inkomm. -- wurde disl.
- ... → so im OEP enthalten
- ... keine Spekul. → "
- Wirtsch. u. Prüfung → im Prot. erklärt, dass Wirtsch. f. Gemeindeförderung ist
↓
keine Auswirk. auf OEP
- Altes Sportplatz → Aufgrund der Restrikt. kommt der Standort nicht in Frage

- Glasfasernetz ... - Stützt Absicht, auch im Bestand Gewebe zu fördern
- ... Standorte → ist behandelt
- ... Tourismus → A.R.T. → kein Kehrhaas
- ↓ Alkoholv. → was ein Kriterium bei der Diskussion GE

Verkehr

- → Ergänz. Prot.: zu Bahnstr. + Ampelstr.
↳ im OEP enthalten
- nicht Thema des RT
- Ergänz. Prot. Ortsschild "Richtung Mauer"
→ in Teil 2 bei V.A.1 noch ergänzen: Verlager. Ortsschild am Sportplatz Ri Mauer oder Verkehrsinsel
- Fahrradweg: "Schlossbergstraße"
↳ schon im OEP enthalten
- Busverkehr.....
↳ ist im OEP enthalten



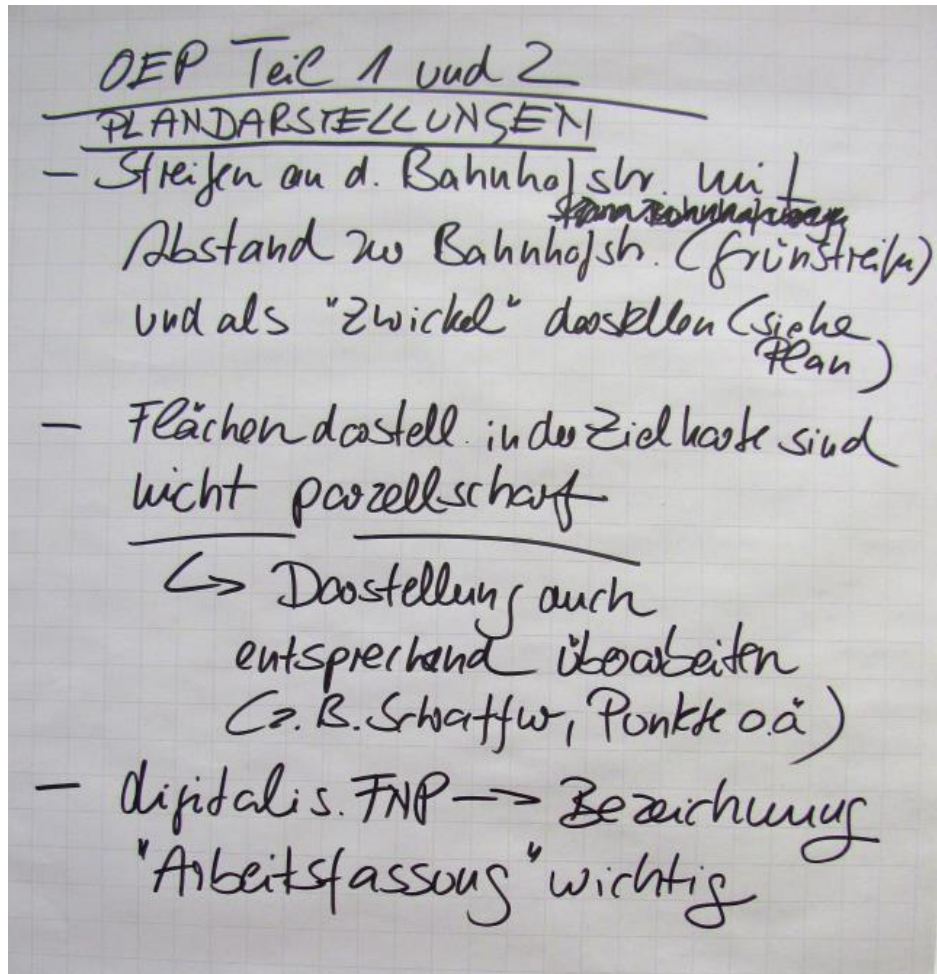
Im OEP sollen aufgrund der Anmerkungen aus der Bürgerwerkstatt folgende Punkte ergänzt werden:

- Im Teil 2 beim Ziel V 1.1 die Verlagerung des Ortsschildes am Sportplatz Richtung Mauern und die Verkehrsinsel in Mauern aus Richtung Etterschlag und Schöngesing
- Im Teil 2 beim Ziel V 4.2, dass an öffentlichen Gebäuden Fahrradabstellplätze geschaffen werden sollen und dass die Anbindung an das überörtliche Radwegenetz verbessert werden soll

Erläuterungen und Anmerkungen zum Ortsentwicklungsplan

Die dem RT vorliegende Fassung des OEP (Teil 1 und Teil 2, Stand 12.04.2016) wird diskutiert. Folgende Punkte sollen in den Plandarstellungen und im Text des OEP überarbeitet bzw. geändert werden:

Plandarstellungen:



Ortsentwicklungsplan Teil 1 und 2:

TEXT
Teil 1 S. 4 Vorletzter Absatz
"... Sollten IN ABHÄNGIGKEIT
VOM BEDARF stufenweise ..."

S03.1.1 → "Klimaschutz"
noch ergänzen

Präambel: ca. 15 Jahre (statt 10)

S. 3 unten: hiergestellt J. GR + Gemeinde
→ dient als ... - v

~~S. 10~~

Teil 2
S. 8 S02 → lt. Ziel W1... ..
S030N etc.
Statt "hinten" → "Südl." das Kostowitz
S. 10
... der Passasiedl. statt
an der "

5

S03
→ Mauer Wind noch
ergänzt

Fläche zw. "Bahnhofs weg und Bahn"
erfüllt das Ziel, ... / Einhausung
V 1.2. eine Tunnellösung ab Marthashofen
bis Ende Passasiedl. im Süden

Wie geht es weiter?

Vorstellung des Ortsentwicklungsplans im Gemeinderat

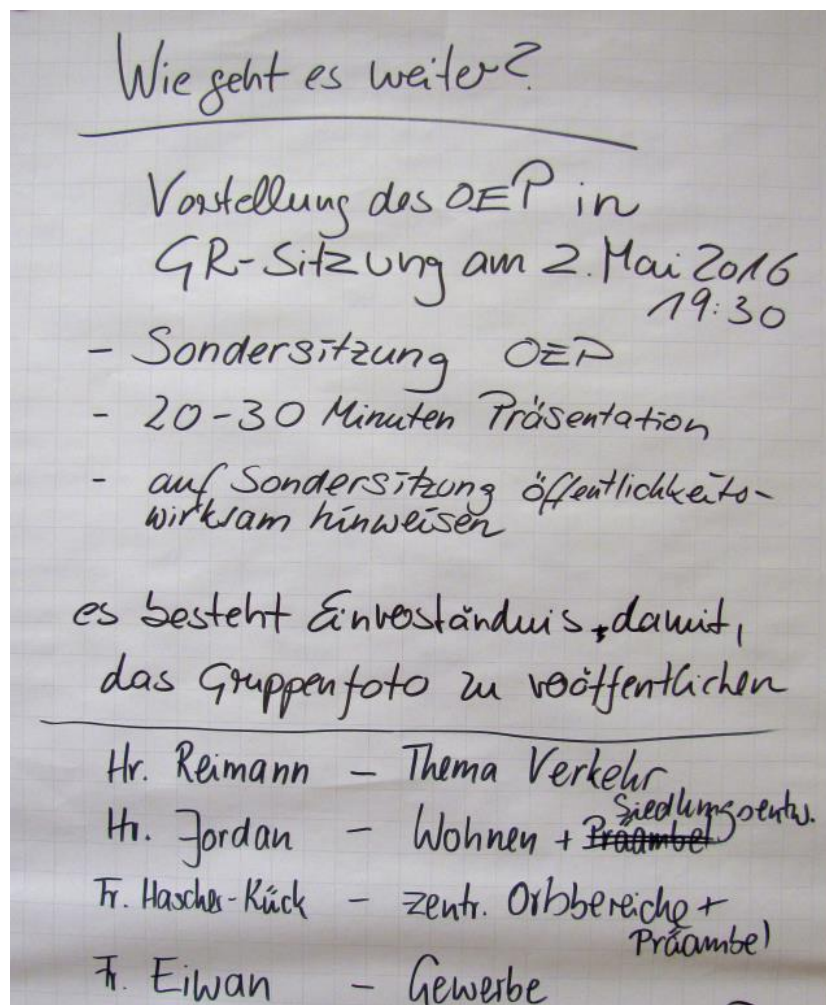
Die Teilnehmer des Inneren Kreises einigen sich darauf, am 02.05.2016 im Rahmen einer Sondersitzung dem Gemeinderat den OEP zu präsentieren, wobei nur Mitglieder des Inneren Kreises, die nicht im Gemeinderat sind, vorstellen sollen.

Die Vorstellung soll max. 30 Minuten dauern. Folgende Personen erklären sich bereit je einen bzw. zwei Themenkomplexe vorzustellen:

- Hr. Reimann: Verkehr
- Hr. Jordan: Wohnen und Siedlungsentwicklung
- Fr. Hascher-Kück: Zentrale Ortsbereiche und Präambel
- Fr. Eiwand: Gewerbe

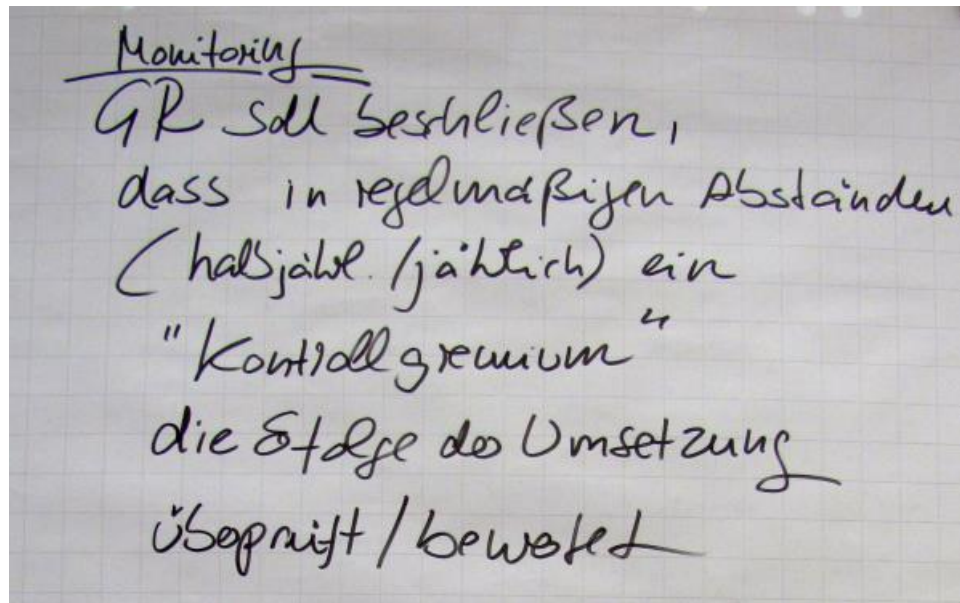
Anschließend soll der OEP diskutiert und vom Gemeinderat beschlossen werden. Im Vorhinein soll öffentlichkeitswirksam auf die Sondersitzung hingewiesen werden.

Nach Beschluss des Gemeinderates soll in der Präambel und der Einleitung der vorletzte Absatz umformuliert werden („Der OEP wurde vom Gemeinderat beschlossen...“).



Monitoring und Verstetigung

Um die Erfolge der Umsetzung des OEP zu überprüfen bzw. zu bewerten soll der Gemeinderat ein „Kontrollgremium“ beschließen, das halbjährlich oder jährlich zusammentrifft.



Gruppenfoto

Abschließend werden Gruppenfotos mit dem Inneren Kreis bzw. mit dem Inneren und Äußeren Kreis aufgenommen (siehe Abb.1 + 2). Es besteht Einigkeit darüber, diese zu veröffentlichen.



Abb. 1: Innerer Kreis und PV



Abb. 2: Innerer Kreis, Äußerer Kreis und PV

München, 25.04.2016

Gez.: Breitenbach/ Praxenthaler